

PREFET DU RHONE

Mission Inter-Services de l'Eau
et de la Nature du Rhône



ARRETE n° DDT_SEN_2017_07_07_B 67

**prenant les mesures de vigilance et d'alerte, pour certains usages de l'eau
dans le département du Rhône et de la métropole de Lyon**

*Le Préfet de la zone de défense sud-est,
Préfet de la région Auvergne-Rhône-Alpes,
Préfet du Rhône,
Officier de la Légion d'Honneur,*

VU le Code de l'Environnement et notamment ses articles L.211-3 et R.211-66

VU le décret n°2004-374 du 29 avril 2004 modifié relatif aux pouvoirs du préfet, à l'organisation et à l'action des services de l'Etat dans les régions et les départements ;

VU le décret du 16 février 2017 portant nomination de M. Henri-Michel COMET en qualité de préfet de la région Auvergne-Rhône-Alpes, préfet de la zone de défense et de sécurité Sud-Est, préfet du Rhône (hors classe) ;

VU l'arrêté préfectoral N° PREF_DIA_BCI_2017_04_17_07 du 12 avril 2017 portant délégation de signature à M. Xavier INGLEBERT, préfet, secrétaire général de la préfecture du Rhône, préfet délégué pour l'égalité des chances ;

VU l'arrêté préfectoral cadre N° DDT_SEN_2016_06_06_B35 du 06 juin 2016 fixant le cadre des mesures de préservation de la ressource en eau en période d'étiage pour les cours d'eau et les nappes d'eaux souterraines du département du Rhône et de la métropole de Lyon ;

VU l'arrêté préfectoral n° DDT_SEN_2017_05_17_B37 du 17 mai 2017 plaçant le département du Rhône et de la métropole de Lyon en situation de vigilance sécheresse ;

VU les débits observés dans les cours d'eau du département du Rhône et de la Métropole de Lyon ;

VU les niveaux constatés sur les nappes d'eaux souterraines du département du Rhône et de la Métropole de Lyon ;

CONSIDERANT l'aggravation de la situation hydrologique, la tendance baissière du niveau de certain cours d'eau ;

CONSIDERANT que les prévisions pluviométriques ne permettent pas d'entrevoir une amélioration nette et pérenne de la situation du réseau hydrographique et hydrologique ;

CONSIDERANT que les mesures de restriction ou d'interdiction provisoire de certains usages de l'eau s'imposent pour la préservation des écosystèmes aquatiques et pour la protection de la ressource en eau dans certain territoire ;

SUR proposition du Directeur Départemental des Territoires du Rhône,

Annexe 1 : Appartenance des communes aux zones de gestion (suite)

Commune	Zone de gestion	INSEE	Commune	Zone de gestion	INSEE
Genay	ZONE 4	69278	Marchamp	ZONE 1	69124
Givors	ZONE 6	69091	Marcilly-d'Azergues	ZONE 1	69125
Gleizé	ZONE 2	69092	Marcy	ZONE 1	69126
Grandris	ZONE 1	69093	Marcy-l'Étoile	ZONE 5	69127
Grézieu-la-Varenne	ZONE 5	69094	Marennas	ZONE 7	69281
Grézieu-le-Marché	ZONE 3	69095	Meaux-la-Montagne	ZONE 1	69130
Grigny	ZONE 5	69096	Messimy	ZONE 5	69131
Haute-Rivoire	ZONE 3	69099	Meys	ZONE 3	69132
Irigny	ZONE 5	69100	Meyzieu	ZONE 9	69282
Jarnioux	ZONE 1	69101	Millery	ZONE 5	69133
Jonage	ZONE 9	69279	Mions	ZONE 7	69283
Jons	ZONE 9	69280	Moiré	ZONE 1	69134
Joux	ZONE 3	69102	Monsols	ZONE 1	69135
Juliéna	ZONE 1	69103	Montagny	ZONE 5	69136
Jullié	ZONE 1	69104	Montanay	ZONE 4	69284
L'Arbresle	ZONE 3	69010	Montmelas-Saint-Sorlin	ZONE 1	69137
La Chapelle-sur-Coise	ZONE 3	69042	Montromant	ZONE 3	69138
La Mulatière	ZONE 5	69142	Montrottier	ZONE 3	69139
La Tour-de-Salvagny	ZONE 5	69250	Morancé	ZONE 1	69140
Lacenas	ZONE 1	69105	Mornant	ZONE 5	69141
Lachassagne	ZONE 1	69106	Neuville-sur-Saône	ZONE 4	69143
Lamure-sur-Azergues	ZONE 1	69107	Odenas	ZONE 1	69145
Lancié	ZONE 2	69108	Orliénas	ZONE 5	69148
Lantignié	ZONE 1	69109	Oullins	ZONE 5	69149
Larajasse	ZONE 3	69110	Ouroux	ZONE 1	69150
Le Breuil	ZONE 1	69026	Pierre-Bénite	ZONE 5	69152
Le Perréon	ZONE 1	69151	Poleynieux-au-Mont-d'Or	ZONE 4	69153
Légny	ZONE 1	69111	Pollionnay	ZONE 5	69154
Lentilly	ZONE 5	69112	Pomeys	ZONE 3	69155
Les Ardillats	ZONE 1	69012	Pommiers	ZONE 2	69156
Les Chères	ZONE 2	69055	Pontcharra-sur-Turdine	ZONE 3	69157
Les Haies	ZONE 6	69097	Porte-des-Pierres-Dorées	ZONE 1	69159
Les Hallés	ZONE 3	69098	Poule-les-Écharmeaux	ZONE 1	69160
Les Olmes	ZONE 3	69147	Propières	ZONE 1	69161
Les Sauvages	ZONE 1	69174	Pusignan	ZONE 9	69285
Létra	ZONE 1	69113	Quincié-en-Beaujolais	ZONE 1	69162
Limas	ZONE 2	69115	Quincieux	ZONE 2	69163
Limonest	ZONE 4	69116	Ranchal	ZONE 1	69164
Lissieu	ZONE 1	69117	Régnié-Durette	ZONE 1	69165
Loire-sur-Rhône	ZONE 6	69118	Rillieux-la-Pape	ZONE 4	69286
Longes	ZONE 6	69119	Riverie	ZONE 3	69166
Longessaigne	ZONE 3	69120	Rivolet	ZONE 1	69167
Lozanne	ZONE 1	69121	Rochetaillée-sur-Saône	ZONE 4	69168
Lucenay	ZONE 2	69122	Ronno	ZONE 1	69169
Lyon	ZONE 4	69123	Rontalon	ZONE 5	69170

























Tableau B : Mesures applicables à la ZONE N°2

 Usage permis sans restriction



Usage limité

 Usage interdit 24h/24

USAGES	USAGES PERMIS SANS RESTRICTION	USAGES LIMITÉS	USAGES INTERDITS
MESURES DE PORTEE GENERALE	Usages sanitaires de l'eau résultant d'obligations réglementaires		
	Abreuvement des animaux		
	Prélèvements pour les pompes à chaleur avec réinjection dans la même nappe		
USAGES D'AGREMENT ET USAGES DOMESTIQUES non prioritaires : sont concernés les prélèvements directs au milieu (eaux superficielles, souterraines) et l'utilisation du réseau d'alimentation en eau potable	Arrosage des pelouses, espaces verts publics et privés, jardins		
	Arrosage des espaces sportifs de toute nature		
	Rempissage des piscines à usage familial		
	Lavage des véhicules		
	Arrosage des façades de bâtiment (habitation...)		
	Arrosage des voies privées		
	Prélèvement d'eau pour les ouvrages de géothermie sur eau de nappe ne réinjectant pas l'eau dans la nappe		
	Fonctionnement des fontaines publiques à circuit ouvert		
	Lavage des voiries		
			<p>Les animaux ne doivent pas accéder aux cours d'eau afin d'éviter le piétinement défavorable au milieu aquatique</p> <p>Autorisé entre 20h et 8h sauf : les jardins potagers pour lesquels l'arrosage reste autorisé 24h/24</p> <p>Autorisé entre 20h et 8h Un registre de prélèvement devra être rempli hebdomadairement pour l'irrigation des stades et des golfs</p> <p>Sauf : Piscine nouvellement construite : premier remplissage autorisé ; Toutes piscines : remplissage complémentaire autorisé</p> <p>Sauf les véhicules ayant une obligation réglementaire (véhicules sanitaires ou alimentaires) ou technique (bétonnière...) et pour les organismes liés à la sécurité. Le lavage en station professionnelle équipée de dispositifs de recyclage d'eaux et de traitement des rejets est autorisé.</p> <p>Sauf ravalement</p> <p>Sauf impératif sanitaire ou de sécurité et à l'exclusion des balayeuses laveuses automatiques</p>